

中歐克、斯、波三國之旅

作者/拍攝:許明二

克羅埃西亞、斯洛維尼亞、波士尼亞(全名波士尼亞與赫塞哥維納，簡稱波赫)三國位於中歐巴爾幹半島，原屬南斯拉夫聯邦共和國的加盟國，後來南斯拉夫聯邦共和國解體，克羅埃西亞及斯洛維尼亞於1991年宣布獨立，波士尼亞於1992年獨立。

今(108)年9月22日懷著興奮之情，我與內人參團搭機前往夢幻且盼望已久的克羅埃西亞、斯洛維尼亞及波士尼亞進行11日之行程，旅遊景點集中於克羅埃西亞，茲將所經國家及景區簡述如下：

一、斯洛維尼亞：

斯洛維尼亞，位於中歐，毗鄰阿爾卑斯山的小國。半數以上居民信仰羅馬天主教，盧比安納為首都。雖是中歐國家，但在歷史和文化上深受義大利、克羅埃西亞和塞爾維亞影響。1991年前為前南斯拉夫聯邦共和國的一個加盟共和國，後來聯邦共和國解體，當年6月25日獨立。主要旅遊景點包括盧比安納、布雷德湖(湖心小島)、布雷德城堡、波斯托伊那溶洞等。

(一)盧比安納：斯洛維尼亞首都，政治、經濟、文化中心；遊覽景點有羅巴噴泉(圖1)、普列舍倫雕像(圖2)、三重橋(圖3)及聖方濟教堂(圖4)等，因當天下著大雨致無法盡興，只能匆忙拍照留下回憶，照片有點模糊。



圖 1



圖 2



圖 3




圖 4

(二)布雷德湖(湖心小島):布雷德湖位於阿爾卑斯山南麓，它是由山頂積雪、冰川融化後形成的湖泊，是個小巧可愛，五臟俱全的渡假勝地；蔚藍的湖水被群山環抱，湖光映襯山色，風景美得如一幅圖畫，是月曆風景照之首選；我們先於湖畔照相(圖 5-8)，風景真美，會讓人流連忘返，遊客相機卡嚓卡嚓聲不絕於耳；要登上湖心小島，需另搭乘搖櫓小船前往，才能造訪湖中小島及島上教堂，因時間關係我們擇一付費只前往布雷德城堡參觀。



圖 5



圖 6



圖 7



圖 8

(三)布雷德城堡:城堡原是一座羅馬式塔樓，經不斷加建成為今天的面貌，現在的城堡已變為餐廳和博物館；城堡居高臨下，可俯瞰整個布雷德湖美景，是拍攝美照的最佳地點；其風格獨特的建築與碧綠無暇的湖面構成了人與自然的完美結合，看了美景身心舒爽透頂，值回票價，逛了一圈拍了數張純風景照(圖 9-12)如下：



圖 9



圖 10



圖 11



圖 12

(四)波斯托伊那溶洞 (Postojna Caves) :波斯托伊那溶洞是歐洲第二大天然鐘乳石洞穴，總長度達 27 公里，目前開放的區域約有 4 公里左右，前 2 公里搭乘電動車(圖 13)穿梭於洞穴之中，觀看各式各樣鬼斧神工的天然石筍及石柱，隨後跟著導遊步行參觀約 1 小時，洞內怪石林立，有數不清的各種天然鐘乳石、石柱林，一路邊拍邊聽導覽耳機之講解，如石筍(圖 14)、冰淇淋鐘乳石(圖 15)、義大利麵條鐘乳石(圖 16)、麵線石針(圖 17)、布幔鐘乳石(圖 18)、山水鐘乳石(圖 19) 令人目不暇給，在燈光(採用單純自然光線之白光或黃光，以利於洞穴生物和溶洞地貌的保護)映照下頗顯神秘和幽深；洞內還有世上獨有的人色魚(又稱娃娃魚或蝾螈)，基於保護，洞內燈光昏暗，只能約略看到外型，沒拍到原物。洞內涼涼的參觀時要加件厚外套，另拍照時不可開閃光燈。



圖 13



圖 14




圖 15



圖 16



圖 17



圖 18



圖 19

二、波士尼亞與赫塞哥維納

波士尼亞與赫塞哥維納(Bosnia and Herzegovina 簡稱波赫)在西元一世紀時曾為羅馬帝國領土，是歐洲南部巴爾幹半島西部的一個多山國家，首都塞拉耶佛。第一次世界大戰後成為南斯拉夫聯邦共和國的一個加盟國。1989年南斯拉夫聯邦共和國瓦解，波赫於1992年2月脫離南斯拉夫獨立。此次行程在波士尼亞造訪莫斯塔爾及尼姆兩地區。

(一)莫斯塔爾:莫斯塔爾的古城區不大，1~2個小時就可以逛完，道路地面石板路居多，建築很多以石頭建造，有古老的感覺；古城區賣紀念品商家較多，種類大部分類似土耳其；景點有著名的莫斯塔爾古橋(圖 20-21，圖 24)以及清真寺(圖 25)，是一清真寺比教堂還要多的歐洲城市，古橋搭建在內雷特瓦河(Neretva)(圖 22-23)上，連接了古城區與其他觀光景點，莫斯塔爾古橋是世界文化遺產之一；古橋照片是分別從不同角度(橋下及橋邊河堤)拍攝。



圖 20



圖 21



圖 22



圖 23



圖 24



圖 25

(二)尼姆:波士尼亞唯一臨海的城鎮,有21公里的亞得里亞海岸線,依山傍海,蔚藍的海加上和煦的陽光,風景宜人,是度假的好地方,我們在此住了兩晚,享受那微風徐徐令人心曠神怡之早晨與黃昏之迷彩晚霞等不同的岸邊景色(圖26-29)。



圖 26



圖 27



圖 28



圖 29

三、克羅埃西亞共和國

克羅埃西亞共和國，通稱克羅埃西亞，位於中歐、地中海和巴爾幹半島交會處的單一議會共和制國家，首都為札格雷布。1918年，第一次世界大戰結束，奧匈帝國解體，斯洛維尼亞人-克羅埃西亞人和塞爾維亞人共同組織政權獨立成為南斯拉夫王國。1941年4月，南斯拉夫王國支解，後來克人成立共和國加盟「南斯拉夫聯邦人民共和國」，成為社會主義國家。1991年6月，克羅埃西亞宣布自南斯拉夫聯邦獨立，同年10月8日生效。主要旅遊景點包括札格雷布、普利特維斯十六湖國家公園、特羅吉爾、史東、科楚拉島、科卡國家公園、札達爾、杜布羅尼克等。

(一) 札格雷布：是克羅埃西亞首都也是全國最大城市，是一座由哥德及巴洛克建築環繞的城市，我們徒步造訪以第一任總督命名的耶拉齊洽廣場(圖 30-31)、屋頂上有醒目彩繪磁磚的聖馬可教堂(圖 32)(屋頂兩個盾牌的圖案各具意義，右邊是札格雷布市徽，左邊是克羅埃西亞境內王國、達爾馬提雅地區及斯拉沃尼亞地區的徽章)、大主教宅邸(圖 33)、聖母升天大教堂(圖 34)、卡普托廣場石柱(圖 35)、札格雷布聖地：石門與聖母(圖 36-37)等。



圖 30



圖 31




圖 32



圖 33



圖 34




圖 35



圖 36



圖 37

(二)普利特維斯十六湖國家公園 Plitvice National Park: 國家公園由經沖積而成的數座大小石灰岩湖泊及無數瀑布組成，上湖區有 12 個湖，下湖區有 4 個湖，故稱為十六湖國家公園；我們遊覽下湖區，湛藍見底的湖水處處可見鱒魚及襯托翠綠的樹木；走在木棧道上，沐浴於山水綠林溪谷間，享受芬多精洗禮，同時滌淨俗世煩惱。照片是由上往下所拍瀑布群、湖水、木棧道、接駁船及清澈可見的鱒魚群等 (圖 38-43)。



圖 38



圖 39



圖 40



圖 41



圖 42




圖 43

(三)特羅吉爾:是克羅埃西亞沿海的城市，建城於西元前三世紀，在亞得里亞海沿岸，古城在一座四周被水域包圍著的小島上，是少數整城被列入世界遺產的古城之一。我們參觀聖羅倫斯大教堂(圖 44)、聖望保祿二世廣場(圖 45)、鐘樓(圖 46)、市集(圖 47)等。



圖 44



圖 45



圖 46



圖 47

(四)史東:位於佩萊沙治半島(Peljesac Peninsula)與克羅埃西亞本土銜接處的地峽上，中世紀時是杜布羅尼克的腹地，生產海鹽為主，經濟地位重要，為鞏固這重大產業，自 1333 年起，杜布羅尼克統治者下令在山頭上建造綿延 5.5 公里的『萬里長城』屏障，是當時歐洲最長的一道防禦城牆；該地有三大特色聞名於世：『世界第二長的城牆、生產海鹽、美味的藍寶石牡蠣』。因為時間匆促，以致沒登城牆，匆忙走了一段路，面對城牆拍幾張相片，到此一遊留個紀念。(圖 48-49)




圖 48



圖 49

(五)科楚拉島:是克羅埃西亞第六大島，是一座美麗的石城(圖 50)，島上的城堡威尼斯人於 15 世紀興建，四周厚實城牆環繞，海水清澈，陽光下波光粼粼(圖 51-52)，街道呈魚骨狀排列，巷弄窄窄的，走在其中，有一種隙縫中窺天和窺海的感受(圖 53)。此島克羅埃西亞人堅稱”馬可波羅” 1254 年在這裡出生，是馬可波羅的故鄉，到 1269 年馬可波羅才遷往威尼斯，其故居是一座三層石頭樓房，在哥德式聖彼得教堂(Sv. Petra)旁(圖 54)。我們搭船前往科楚拉島在維力基雷維林塔(Veliki Revelin Tower)進城(圖 55);隨後走訪聖馬可教堂(St. Mark Cathedral) (圖 56)，是一哥德式與文藝復興式風格的建築物。繞島一周約一個多小時，岸邊甚多露天咖啡店(圖 57)，來杯咖啡悠閒坐上半天欣賞海景，是人生一大享受。



圖 50



圖 51



圖 52



圖 53



圖 54



圖 55



圖 56



圖 57

(六)科卡國家公園:是克羅埃西亞第七座國家公園，設立於1985年，面積142平方公里，以美麗的科卡河及穿切石灰岩美麗峽谷所形成的斯卡丁斯基瀑布聞名，是消暑泡水的好地方，當天雖值初秋但泡水遊客仍不少(圖58-59)。



圖 58



圖 59

(七)札達爾古城:克羅埃西亞第五大城市，數千年來一直是達爾馬提亞首都，有豐富的歷史文化，從舊城到處可見羅馬人遺留的足跡；名導希區考克曾說過:札達爾的夕陽美景是全世界最美的夕陽，是一不能錯過遊覽的城市。我們參觀了聖多那教堂(圖60)、羅馬廣場(圖61)、海管風琴(圖62)、陸門(圖63)、五井廣場(圖64)、聖瑪莉教堂(圖65)及濱海步道(圖66)等，並宿一晚得以欣賞落日餘暉(圖67)。



圖 60



圖 61



圖 62



圖 63



圖 64



圖 65



圖 66



圖 67

(八)杜布羅尼克古城:知名的愛爾蘭作家蕭伯納說:「想目睹天堂美景的人,就到克羅埃西亞的杜布羅尼克」,這句話令我對克羅埃西亞的美景充滿憧憬。杜布羅尼克的城牆與堡壘是歐洲數一數二最宏偉的防禦工事之一,也是城牆堡壘建築的最佳典範;城牆建於13至16世紀,總長1940公尺,是一極為適合散步及眺望亞得里亞海美景之地,要享受悠閒漫步於城牆看那紅瓦屋頂與湛藍海景之中的

樂趣，只有親臨才能體會。我們先於城內參觀派勒城門(圖 68)、大歐費瑞歐水池(圖 69)、小歐費瑞歐水池(圖 70)、鐘塔(圖 71)、王宮官邸(圖 72)、聖布雷瑟教堂(圖 73)等；然後另付費登城覽景，沿著古城牆漫步約 2 個小時，參觀古堡壘及碉堡等，整座老城建築及亞德里亞海美景，於城牆上盡收眼底，雖時值中午，但能飽覽海天一色的遼闊景緻，回望古城層疊交錯的紅瓦屋及那突出的教堂尖塔和瞭望塔，加上徐徐海風拂面，舒爽至極，真是不虛此行，值回票價，也在不知不覺中拍了好多張照片(圖 74-83)。



圖 68



圖 69




圖 70



圖 71



圖 72



圖 73



圖 74



圖 75



圖 76



圖 77



圖 78



圖 79



圖 80



圖 81



圖 82



圖 83

四、使用貨幣及結語

此行三國所用貨幣，略有不同，斯洛維尼亞及波士尼亞是歐元，克羅埃西亞是庫納，歐元出國前可至銀行兌換，而庫納則需到當地再換，1 歐元約可換 7.3 庫納，庫納不需換太多，回國後銀行是不收庫納貨幣的。此行感謝領隊之解說，讓我對三個國家之人文景觀(教堂、古城古蹟)及天文景觀(海岸、海景)有更深一層之了解；另須注意沿途上洗手間不分男女每人每次均須收約 0.5~1.5 歐元之清潔費，克羅埃西亞有景區每人收 7.5 庫納，且歐元還不收呢！有點不方便，有團員還戲稱全部行程一家四口上洗手間的費用比購物費用還多。

此行程各國人口數不多，空氣清新，惟因包含三個國家，跨國間出入境通關護照查驗程序頻繁，安檢人員做法亦有不同，有時須下車排隊通關非常耗時，前往旅遊時要有心理準備耐心等待。

最後，如有讀者對此行程有興趣參團或自助旅行，建議把布雷德湖及城堡、波斯托伊那溶洞、十六湖國家公園、離島(如科處拉島)、杜布羅尼克及古城牆漫步、札達爾古城、札格雷步市區等景點納入參觀之參考。